



# Масштабная программа строительства и реконструкции дорог

На реконструкцию и строительство улично-дорожной сети направляется более 40 % бюджета, выделенного на развитие транспорта и дорожно-транспортной инфраструктуры г. Москвы.

**1 300** КМ

новых дорог с 2011 до 2023 года

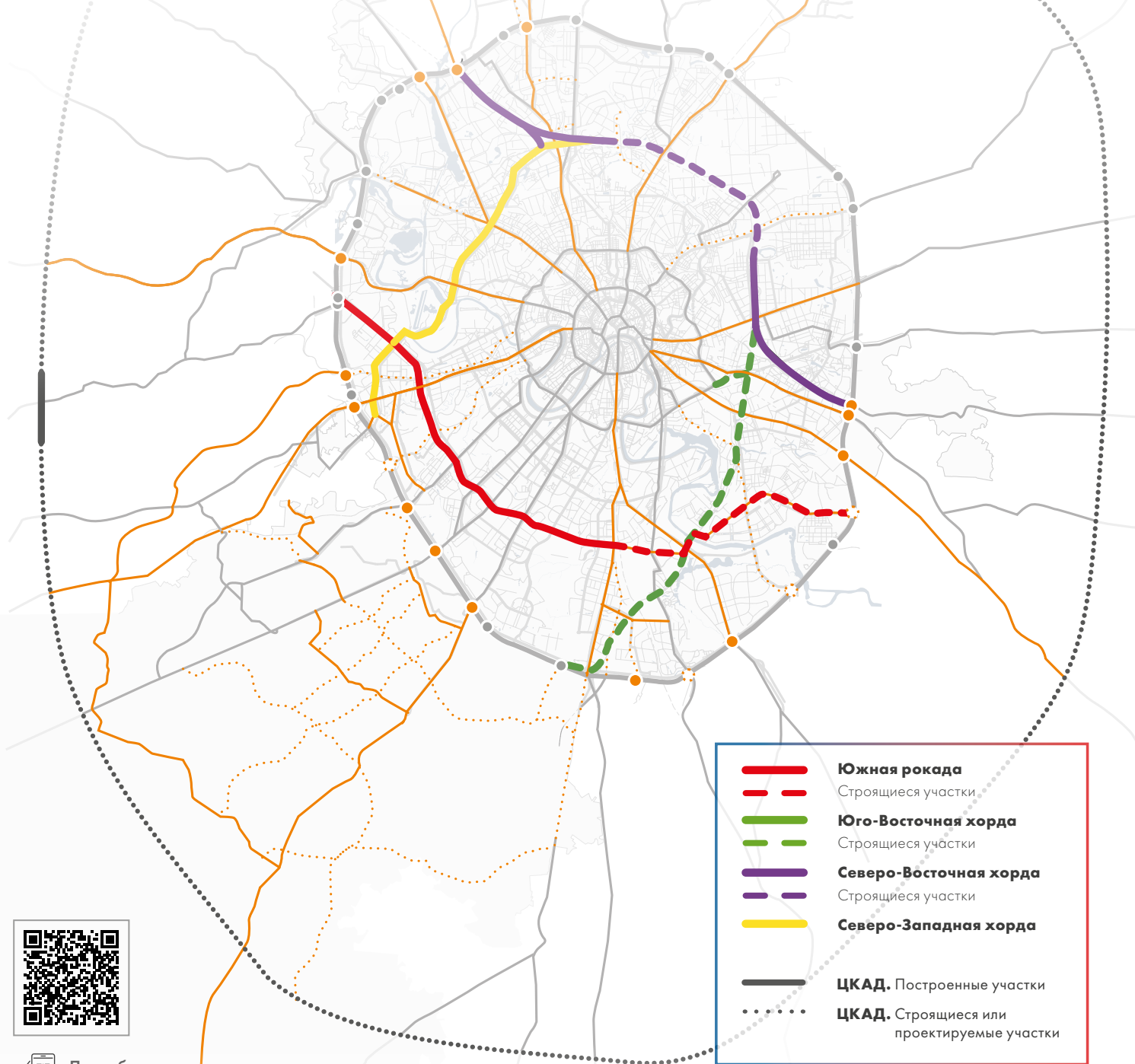
**~700** КМ

дорог построено и реконструировано  
с 2011 года



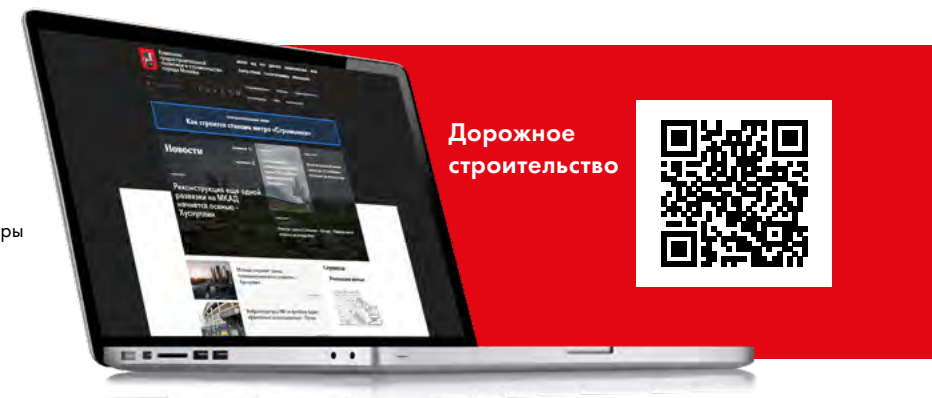
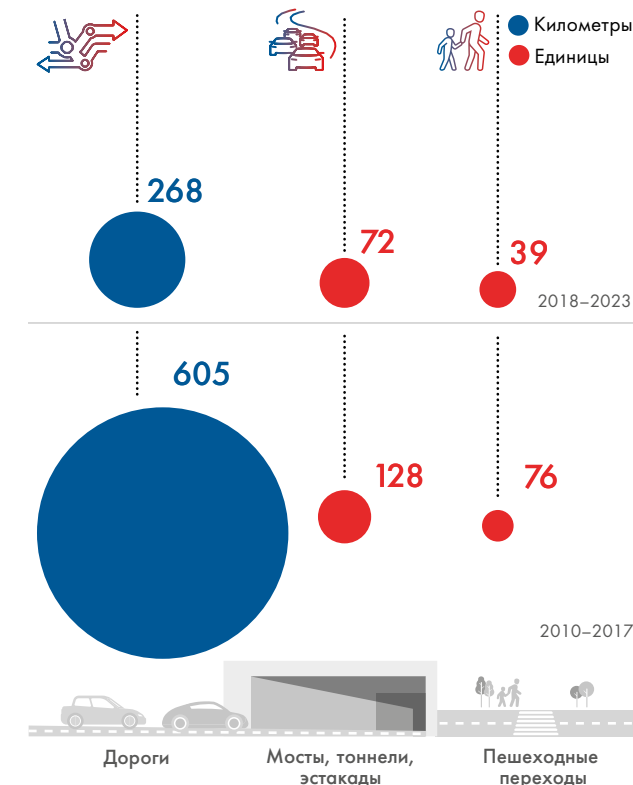
# НОВЫЙ ДОРОЖНЫЙ КАРКАС МОСКВЫ

## ПЛАНОВАЯ СХЕМА



Подробная  
схема

## Дорожное строительство в Москве ведется рекордными темпами



Четыре хорды Москвы, ЦКАД, вылетные магистрали – все это прибавит дорожной сети столицы и Московской агломерации около 2 000 км дорог. С учетом подземного, наземного метро, новых автодорожных магистралей будет создан новый современный транспортный каркас Москвы, который кардинально изменит транспортную ситуацию в столице и в Московской агломерации.



**Сергей Собянин**  
Мэр Москвы



## Перспективы развития



<sup>1</sup> Реконструкция существующих и строительство новых в период в 2011–2023 годах.